



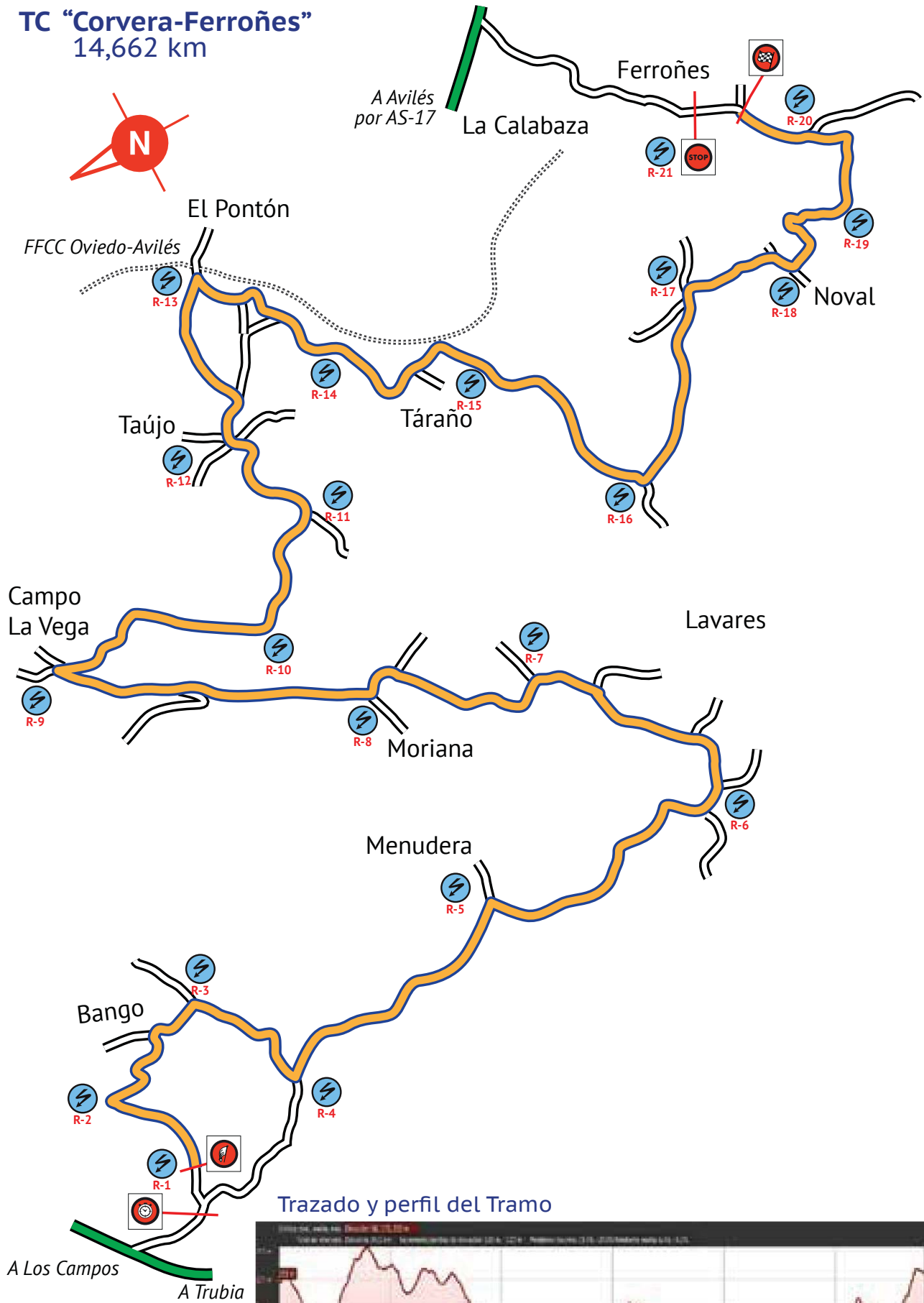

- TC_1** CORVERA-FERROÑES 1
- TC_2 VILLABONA-EL MONTICO 1
- TC_3 CORVERA-FERROÑES 2
- TC_4 VILLABONA-EL MONTICO 2

- TC_5 LA PERAL-RIBERAS-1
- TC_6 LA CORRADA-LA LLOBA-1
- TC_7 LA PERAL-RIBERAS-2
- TC_8 LA CORRADA-LA LLOBA-2



TC "Corvera-Ferroñes"

14,662 km



Trazado y perfil del Tramo





TC 1_“Corvera-Ferroñes”

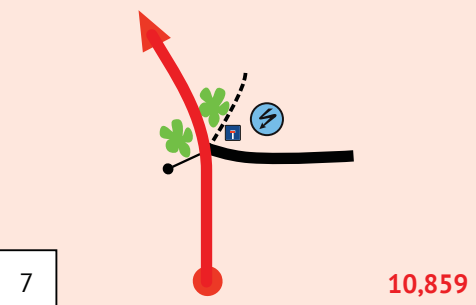


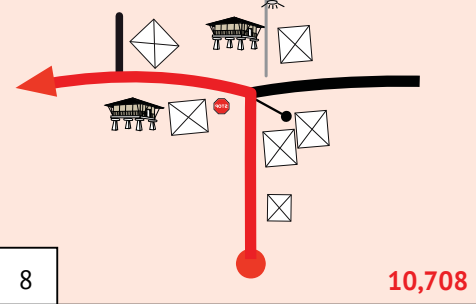

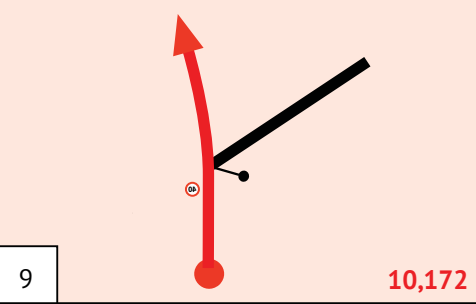

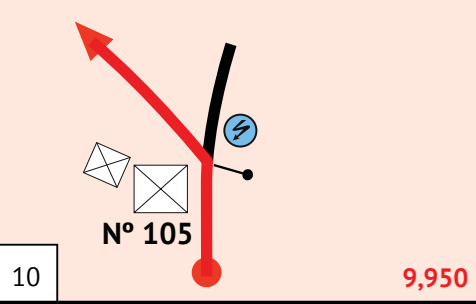





14,662 km

Control Llegada
Control STOP



Sección 1		TC 1 Corvera-Ferroñes		CH 2 Villabona		Distancia 22,66	Tiempo 0h 32'	km/h 42,49	Sector 4		
Distancia		DIRECCIÓN				INFORMACIONES			Km. a próx. CH		
Total	Parcial										
0,000	0,000	1					RURAL		 R-1	Para seguir ruta alternativa ir a pág. 127	22,66
							RURAL		 R-2		22,12
0,539	0,539	2						N 43° 30' 38" W 5° 53' 51"			21,71
0,947	0,408	3					RURAL	N 43° 30' 30" W 5° 53' 44"			21,52
1,142	0,195	4					RURAL x RURAL	N 43° 30' 25" W 5° 53' 43"	 R-3		20,98
1,682	0,540	5					RURAL x RURAL	N 43° 30' 18" W 5° 54' 02"	 R-4		19,93
2,726	1,044	6					RURAL	N 43° 29' 48" W 5° 53' 52"	 R-5		



Sección 1		TC 1 Corvera-Ferroñes		CH 2 Villabona		Distancia 22,66	Tiempo 0h 32'	km/h 42,49	Sector 4
Distancia		DIRECCIÓN				INFORMACIONES			Km. a próx. CH
Total	Parcial								
3,803	1,077	7					RURAL	 R-6	18,86
			N 43° 29' 17" W 5° 53' 55"						
3,954	0,151	8					RURAL x RURAL		18,71
			N 43° 29' 15" W 5° 53' 49"						
4,489	0,535	9					RURAL		18,17
			N 43° 29' 23" W 5° 53' 30"						
4,712	0,223	10					RURAL x LOCAL	 R-7	17,95
			N 43° 29' 29" W 5° 53' 24"						
5,493	0,781	11					LOCAL	 R-8	17,17
			N 43° 29' 48" W 5° 53' 11"				(MORIANA)		
6,265	0,772	12					LOCAL		16,40
			N 43° 30' 10" W 5° 52' 54"						

Sección 1		TC 1 Corvera-Ferroñes		CH 2 Villabona		Distancia 22,66	Tiempo 0h 32'	km/h 42,49	Sector 4
Distancia		DIRECCIÓN				INFORMACIONES			Km. a próx. CH
Total	Parcial								
6,647	0,382	13					LOCAL x RURAL	R-9	16,01
							N 43° 30' 19" W 5° 52' 44"	(CAMPU LA VEGA)	
7,670	1,023	14					RURAL	R-10	14,99
							N 43° 29' 52" W 5° 52' 49"		
8,080	0,410	15					RURAL x RURAL	R-11	14,58
							N 43° 29' 44" W 5° 52' 37"		
8,583	0,503	16					RURAL	R-12	14,08
							N 43° 29' 48" W 5° 52' 19"	(OLUAT UXUAT)	
8,795	0,212	17					RURAL	R-13	13,87
							N 43° 29' 44" W 5° 52' 12"		
9,441	0,646	18					RURALx RURAL	R-13	13,22
							N 43° 29' 41" W 5° 51' 47"	CASAL Sta. MARINA TARAÑO	



Sección 1		TC 1 Corvera-Ferroñes		CH 2 Villabona		Distancia 22,66	Tiempo 0h 32'	km/h 42,49	Sector 4
Distancia		DIRECCIÓN				INFORMACIONES			Km. a próx. CH
Total	Parcial								
10,666	1,225	19					RURAL	R-14	11,99
			<p>N 43° 29' 22" W 5° 52' 23"</p>						
11,042	0,376	20					RURAL	R-15	11,62
			<p>N 43° 29' 14" W 5° 52' 30"</p>						
11,926	0,884	21					RURAL x RURAL	R-16	10,73
			<p>N 43° 29' 04" W 5° 53' 01"</p>						
12,800	0,874	22					RURAL x RURAL	R-17	9,86
			<p>N 43° 28' 45" W 5° 52' 34"</p>						
13,061	0,261	23					RURAL x RURAL		9,60
			<p>N 43° 28' 37" W 5° 52' 35"</p>						
13,304	0,243	24					RURAL x RURAL	R-18	9,36
			<p>N 43° 28' 31" W 5° 52' 39"</p>						

Sección 1		TC 1 Corvera-Ferroñes		CH 2 Villabona		Distancia 22,66	Tiempo 0h 32'	km/h 42,49	Sector 4
Distancia		DIRECCIÓN				INFORMACIONES			Km. a próx. CH
Total	Parcial								
13,678	0,374	25					RURAL	 R-19	8,98
14,381	0,703	26					RURAL x RURAL	 R-20 	8,28
14,662	0,281	27					RURAL	 1 FERROÑES	8,00
14,90	0,24	28					RURAL	 R-21 1	7,76
17,07	2,17	29					RURAL x AS-17	 OVIEDO 16	5,59
20,18	3,11	30					AS-17 x AS-325	STOP en el suelo 2 VILLABONA 8 SERIN	2,48