



- TC_1 CORVERA-FERROÑES 1
- TC_2 VILLABONA-EL MONTICO 1
- TC_3 CORVERA-FERROÑES 2
- TC_4 VILLABONA-EL MONTICO-2

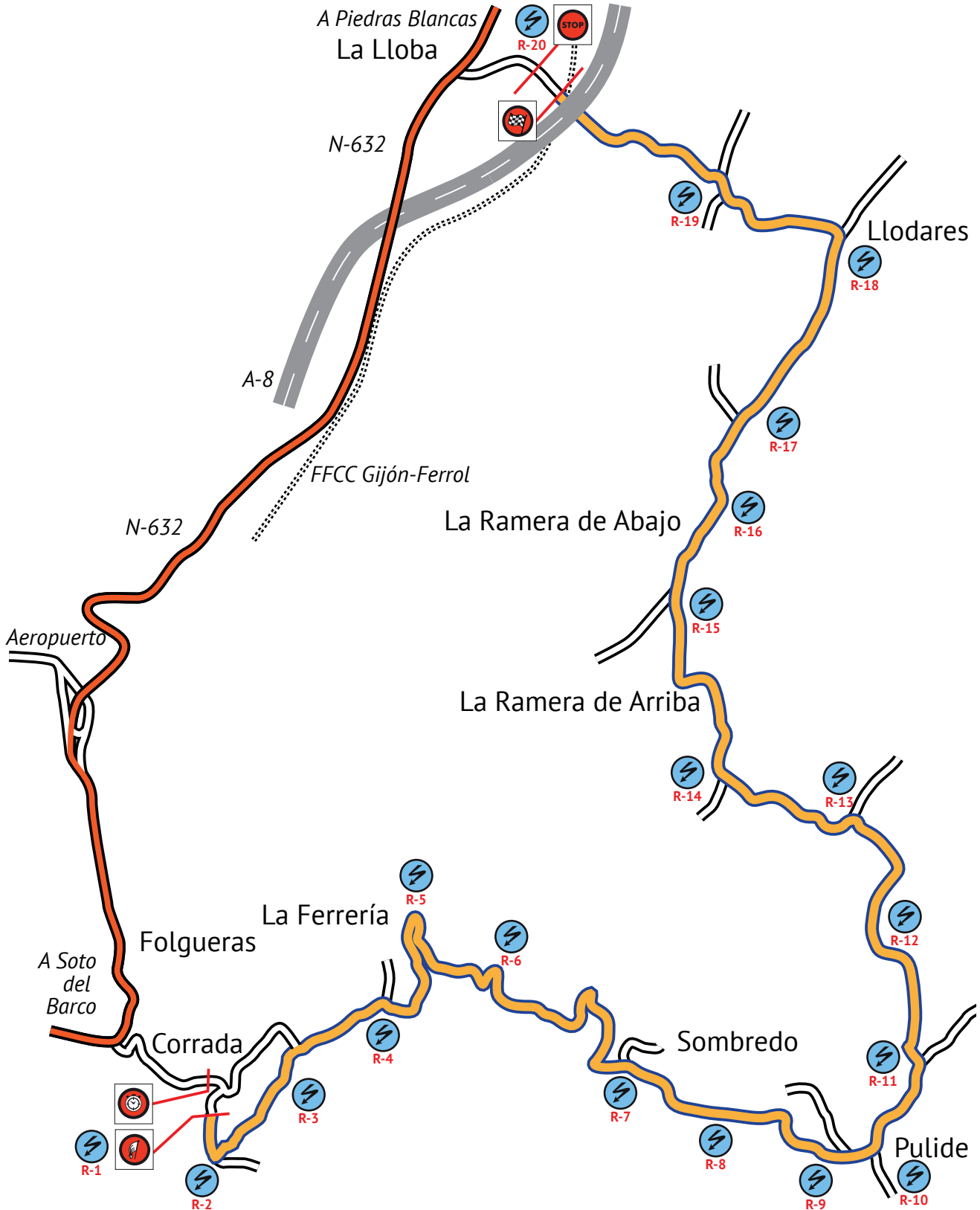
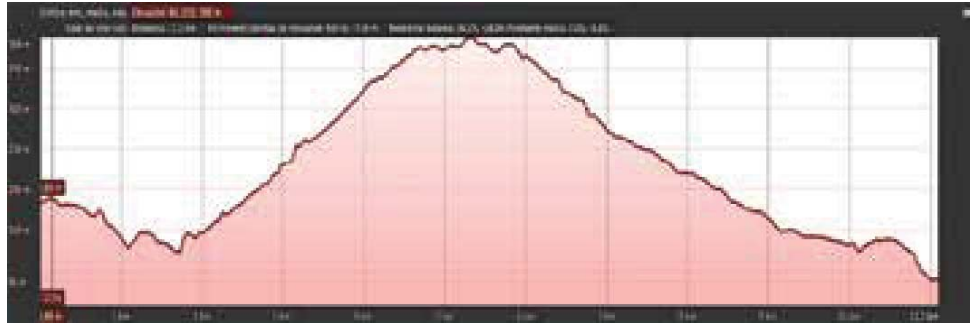
- TC_5 LA PERAL-RIBERAS-1
- TC_6 LA CORRADA-LA LLOBA-1**
- TC_7 LA PERAL-RIBERAS-2
- TC_8 LA CORRADA-LA LLOBA-2




TC "La Corrada-La Lloba"

11,078 km

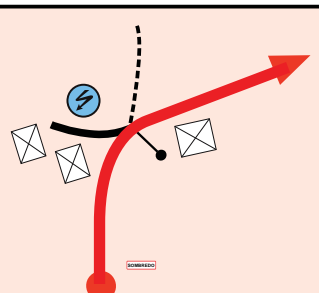

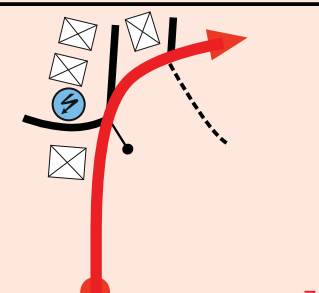

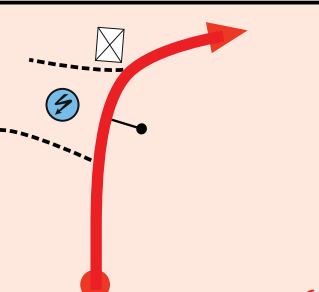

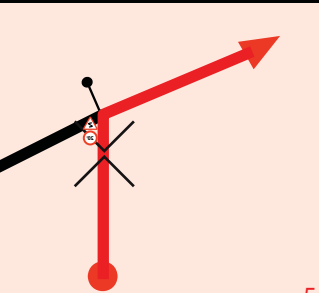

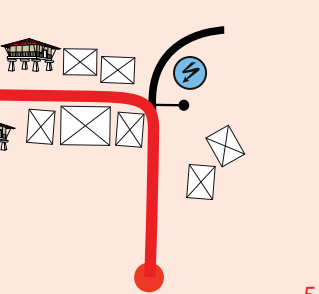

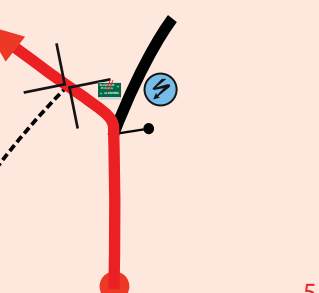


Trazado y perfil del Tramo







Sección 3		TC 6 LA CORRADA-LA LLOBA		CH 6A Reagrupamiento		Distancia 14,56	Tiempo 0h 21'	km/h 41,60	Sector 15	
Distancia		DIRECCIÓN				INFORMACIONES			Km. a próx. CH	
Total	Parcial									
0,000	0,000	1					LOCAL N 43° 31' 24" W 6° 02' 55" TC 6 LA CORRADA-LA LLOBA-1 11,078 km	R-1	Para seguir ruta alternativa ir a pág. 137	14,56
0,337	0,337	2					LOCAL N 43° 31' 15" W 6° 03' 03" 	R-2		14,22
1,065	0,728	3					LOCAL x SB-1 N 43° 31' 23" W 6° 02' 33" 	R-3		13,50
1,570	0,505	4					SB-1 x LOCAL N 43° 31' 22" W 6° 02' 12" 	R-4		12,99
2,210	0,640	5					LOCAL N 43° 31' 31" W 6° 01' 56" 	R-5		12,35
2,778	0,568	6					LOCAL N 43° 31' 19" W 6° 01' 50" 	R-6		11,78

Sección 3		TC 6 LA CORRADA-LA LLOBA		CH 6A Reagrupamiento		Distancia 14,56	Tiempo 0h 21'	km/h 41,60	Sector 15
Distancia		DIRECCIÓN		INFORMACIONES				Km. a próx. CH	
Total	Parcial								
3,561	0,783	7		LOCAL	N 43° 31' 07" W 6° 01' 36"			11,00	
3,943	0,382	8		LOCAL	N 43° 30' 59" W 6° 01' 37"			10,62	
4,739	0,796	9		LOCAL	N 43° 30' 41" W 6° 01' 18"			9,82	
5,318	0,579	10		LOCAL x RURAL	N 43° 30' 27" W 6° 01' 09"			9,24	
5,399	0,081	11		RURAL x RURAL	N 43° 30' 26" W 6° 01' 06"		!	9,16	
5,939	0,540	12		RURAL	N 43° 30' 37" W 6° 00' 50"			8,62	

Sección 3		TC 6 LA CORRADA-LA LLOBA		CH 6A Reagrupamiento		Distancia 14,56	Tiempo 0h 21'	km/h 41,60	Sector 15
Distancia		DIRECCIÓN				INFORMACIONES			Km. a próx. CH
Total	Parcial								
6,755	0,816	13					RURAL N 42° 31' 01" W 6° 00' 43" R-12	7,81	
7,249	0,494	14					RURAL N 43° 31' 14" W 6° 00' 38" R-13	7,31	
7,848	0,599	15					RURAL N 43° 31' 28" W 6° 00' 54" R-14	6,71	
8,748	0,900	16					RURAL N 43° 31' 54" W 6° 00' 43" R-15	5,81	
9,042	0,294	17					RURAL N 43° 31' 58" W 6° 00' 32" R-16	5,52	
9,334	0,292	18					RURAL x RURAL N 43° 32' 04" W 6° 00' 24" R-17	5,23	

Sección 3		TC 6 LA CORRADA-LA LLOBA		CH 6A Reagrupamiento		Distancia 14,56	Tiempo 0h 21'	km/h 41,60	Sector 15
Distancia		DIRECCIÓN				INFORMACIONES			Km. a próx. CH
Total	Parcial								
10,012	0,678	19					RURAL x CT-4 N 43° 32' 15" W 6° 00' 00" STOP LA RAMERA 0,6	R-18	4,55
10,446	0,434	20					CT-4 N 43° 32' 25" W 6° 00' 11" CT-4 km 1 LA BRANA 1,3	R-19	4,11
11,078	0,632	21					CT-4 N 43° 32' 42" W 6° 00' 25" 6		3,48
11,32	0,24	22					CT-4 N 43° 32' 48" W 6° 00' 28" STOP 6 STOP 150 m	R-20	3,24
11,45	0,13	23					CT-4 x N-632 STOP		3,11
12,16	0,71	24					N-632 x Avda. de Galicia VEGARROZADAS 300 m PIEDRAS BLANCAS 1,5		2,40